




Wycieczkę do trzech jezior (07.07.2012)

RAZEM W GÓRY

Dnia siódmego lipca 2012 planujemy wycieczkę do trzech jezior (Mary, Martha & Catherine) pod przewodnictwem Pana Zdzisława Strzelca. Spotykamy się w Brighton przed restauracją w resorcie o godzinie 9:00.

Szczegóły Wycieczki:

- Bardzo widokowa trasa o długości 3.83 mil.
- Poziom trudności łatwy/średni
- Różnica wysokości 1107 ft
- Czas wyprawy 2.5 godziny
- Piękna trasa odpowiednia praktycznie dla każdego!



ZAPRASZA NA:

Piknik Pine View 2012 (06.23.2012)



Serdecznie zapraszamy na coroczny piknik Razem Utah, który odbędzie się **23-go Czerwca (Sobota)** na [Anderson Cove Campground](#), nad Pineview Reservoir. Rozpoczęcie imprezy godzina 14:00

W PROGRAMIE:

- gry i zabawy dla dzieci (od godziny 14:00)
- potrawy z grilla (od godziny 16:00)
- ognisko (wieczorem)
- wykupione miejsce namiotowe uprawniające do zostania na noc

Przy wjeździe na Camping prosimy o poinformowanie obsługi, że przejeżdżają Państwo na piknik Polish Association Razem Utah i pobranie darmowych kart parkingowych.

PROPONOWANY DOJAZD Z SALT LAKE CITY:

Jechać I15 na północ w kierunku Ogden (około 16.2 mil), zjechać w prawo w US-89N (znaki na I-84E / So. Ogden), jechać kolejne 10.6 mil i zjechać w prawo na I-84 (Morgan/Evanston), jechać na wschód około 4.4 mili, zjechać na zjeździe 92 skręcić w lewo (na północ) i zaraz potem w prawo (na wschód) w kierunku UT-167 Mountain Green/Huntsville, dalej podjechać w lewo (na północ) w kierunku UT-167 i dalej UT-167 do skrzyżowania z UT-39 (Ogden Canyon). Na skrzyżowaniu z UT-39 (Ogden Canyon) skręcić w lewo za pół mili skręcić w prawo na Anderson Cove Camp Ground. (mapka dojazdowa znajduje się na odwrocie)


OPLĄTY:

Dla członków (z opłaconą składką) - wstęp wolny
Dla pozostałych osób: \$10 od osoby, lub \$20 od rodziny,

<http://www.razemutah.com>

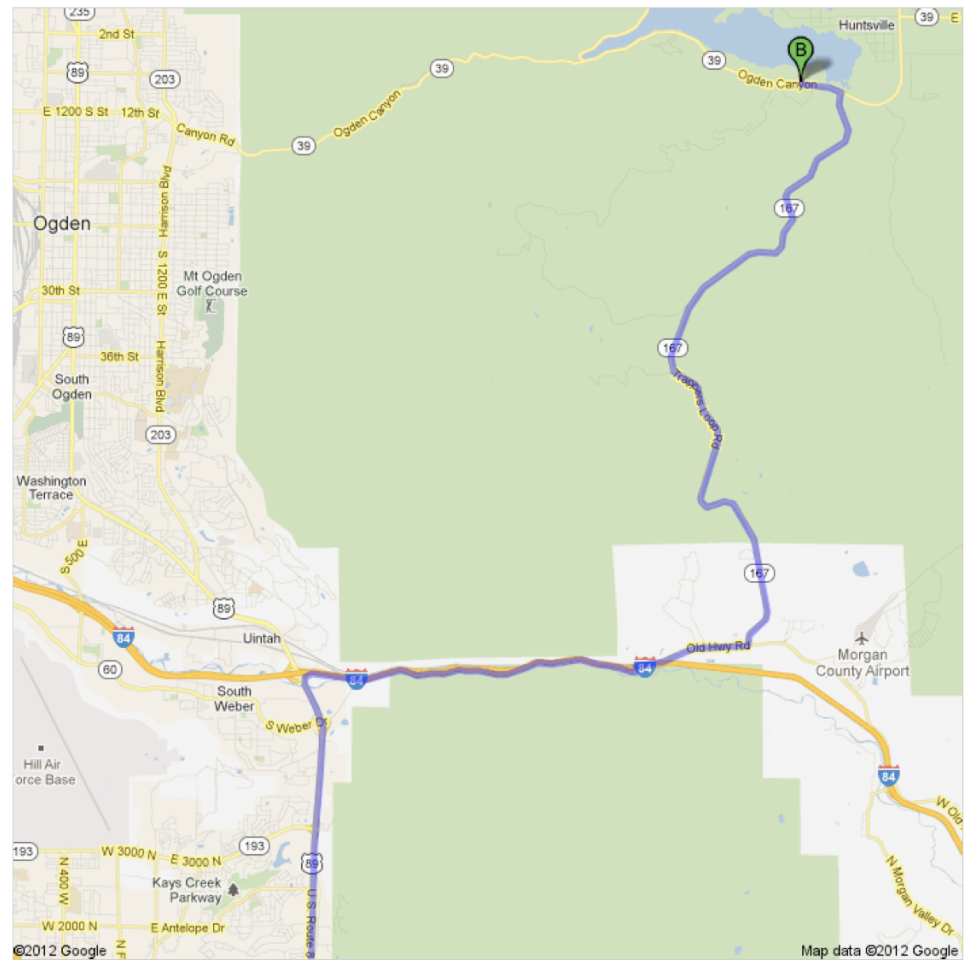
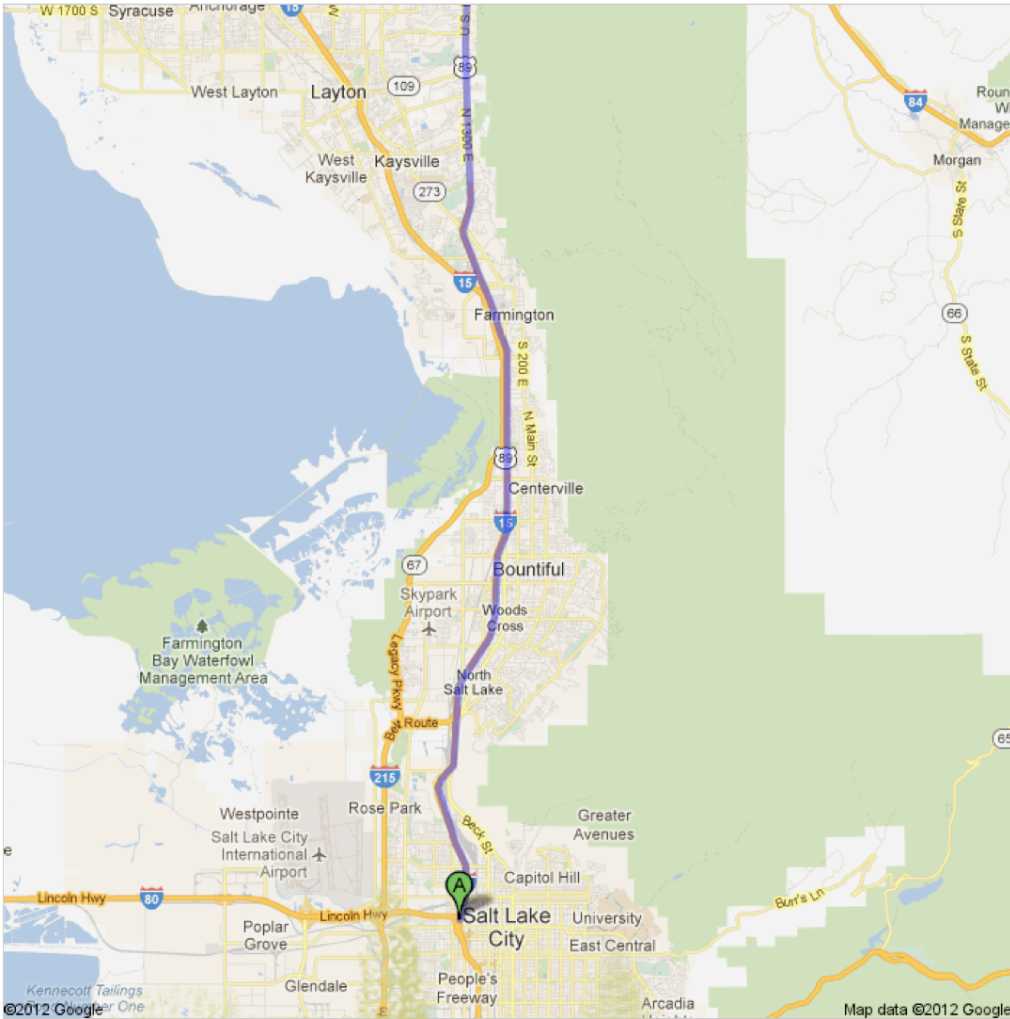
PROPONOWANY DOJAZD:

Z I215 zjechać na zjeździe numer 6, (Ski resorts) i skręcić w lewo w UT-190 (6200 S, S Wasatch Blvd). Za około 1.6 mili skręcić na swiatłach w lewo (wschód) w UT-190 (Cottonwood Canyon Road). Jechać około 14 mil aż do Brighton Ski Resort.



Prosimy nie zapomnieć i filtrach przeciwsłonecznych, właściwym obuwiu oraz preparatach przeciw komarom!

MAPKI DOJAZDOWE NA PIKNIK NA ANDERSON COVE CAMPGROUND



- 15 1. Head north on I-15 N
 About 15 mins go 16.0 mi
total 16.0 mi
 - 89 2. Slight right onto US-89 N (signs for I-84 E/So. Ogden)
 About 12 mins go 10.6 mi
total 26.6 mi
 - 84 3. Merge onto I-84 E via the ramp to Morgan/Evanston
 About 5 mins go 4.4 mi
total 31.0 mi
 - ↗ 4. Take exit 92 for UT-167 toward Mountain Green/Huntsville
go 0.2 mi
total 31.2 mi
 - 167 5. Turn left onto UT-167 N/N 6300 W
 Continue to follow UT-167 N
 About 3 mins go 1.6 mi
total 32.8 mi
 - 167 6. Turn left onto UT-167 N/Trappers Loop Rd
 Continue to follow UT-167 N
 About 12 mins go 9.5 mi
total 42.3 mi
 - 39 7. Turn left onto UT-39 W/UT-39 Scenic W/Ogden Canyon
 About 2 mins go 0.5 mi
total 42.9 mi
 - ↘ 8. Turn right
 Destination will be on the right go 118 ft
total 42.9 mi
- B **Anderson Cove Campground**
 Huntsville, UT 84317 - (801) 745-3215

